



GOBIERNO REGIONAL DE AYACUCHO

Resolución Ejecutiva Regional

Nº 700-2012-GRA/PRES

Ayacucho, 06 JUL 2012

VISTO, el expediente del petitorio minero REY SALOMON III con código No.55-00064-11, presentado con fecha 06 DE MAYO DEL 2011, a las 11:31 horas, ante la mesa de partes de la Dirección Regional de Energía y Minas de Ayacucho, por SAUL GALVAN LUJAN, manifestando ser de nacionalidad peruana y de estado civil soltero, comprendiendo 1000 hectáreas de extensión, por sustancias metálicas, ubicado en el Distrito SAISA / SAN CRISTOBAL, Provincia LUCANAS y Departamento AYACUCHO;

CONSIDERANDO:

Que, el petitorio se encuentra dentro del sistema de cuadrículas, las cuadrículas peticionadas están libres, se cumplió con presentar el Compromiso Previo en forma de Declaración Jurada de conformidad con el artículo 1º del Decreto Supremo No.042-2003-EM, se han realizado las publicaciones conforme a Ley y no existe oposición en trámite;

Que, el petitorio se ha tramitado con sujeción al procedimiento minero ordinario contenido en el Texto Único Ordenado de la Ley General de Minería, aprobado por Decreto Supremo No. 014-92-EM del 02 de junio de 1992 y su Reglamento aprobado por Decreto Supremo No. 018-92-EM, de fecha 07 de septiembre de 1992;

Que de conformidad con la legislación expedida a partir del Decreto Legislativo Nº 708, el título de la concesión minera no otorga por sí solo el derecho a iniciar actividades mineras de exploración o explotación, las cuales sólo pueden iniciarse una vez cumplidos los requisitos establecidos por las leyes y reglamentos pertinentes, bajo pena de sanción administrativa;





Que, respecto de la consulta previa, el artículo 9º de la Ley del derecho a la consulta previa a los pueblos indígenas u originarios, reconocido en el Convenio 169 de la Organización Internacional del Trabajo (OIT) - Ley N° 29785¹, señala que las entidades estatales deben identificar, bajo responsabilidad, las propuestas de medidas legislativas o administrativas que tienen una relación directa con los derechos colectivos de los pueblos indígenas u originarios, de modo que, de concluirse que existiría una afectación directa a sus derechos colectivos, se proceda a una consulta previa respecto de tales medidas;

Que, conforme el artículo 2º de la Ley N° 29785, se consultan las medidas legislativas o administrativas, así como planes, programas y proyectos de desarrollo nacional y regional, que afecten directamente los derechos colectivos de los pueblos indígenas u originarios, sobre su existencia física, identidad cultural, calidad de vida o desarrollo;

Que, el inciso 15.2 del artículo 15º del Convenio N° 169 de la OIT señala que "En caso de que pertenezcan al Estado la propiedad de los minerales o de los recursos del subsuelo, o tenga derechos sobre otros recursos existentes en las tierras, los gobiernos deberán establecer o mantener procedimientos con miras a consultar a los pueblos interesados, a fin de determinar si los intereses de esos pueblos serían perjudicados, y en qué medida, antes de emprender o autorizar cualquier programa de prospección o explotación de los recursos existentes en sus tierras. Los pueblos interesados deberán participar siempre que sea posible en los beneficios que reporten tales actividades, y percibir una indemnización equitativa por cualquier daño que puedan sufrir como resultado de esas actividades" (énfasis agregado);

Que, el artículo 6º del Reglamento de la Ley N° 29785, aprobado por Decreto Supremo N° 001-2012-MC, establece que debe efectuarse consulta previa antes de aprobar la medida administrativa que faculte el inicio de la actividad de exploración o explotación de los recursos naturales en los ámbitos geográficos donde se ubican los pueblos indígenas u originarios que podrían ver afectados directamente sus derechos colectivos;

Que, siendo el Gobierno Regional de Ayacucho, la autoridad administrativa minera con competencia para otorgar el título de concesión minera, conforme la Ley N° 27867 - Ley Orgánica de Gobiernos Regionales,

¹ Conforme a lo dispuesto por la tercera disposición complementaria final de la Ley N° 29785, Ley del derecho a la consulta previa a los pueblos indígenas u originarios, reconocido en el Convenio 169 de la Organización Internacional del Trabajo (OIT), publicada el 07/09/2011 y vigente a los 90 días de su publicación, el Decreto Supremo N° 023-2011-EM, se encuentra derogado.

que en el artículo 10º inciso f) prescribe como una de las funciones: Otorgar Títulos de Concesiones Mineras, corresponde informar si la concesión minera afecta algún derecho colectivo de pueblos indígenas y por tanto, si debe ser o no consultada, a fin que tome decisión al respecto para el otorgamiento del título de concesión minera;

Que, en el marco de las disposiciones señaladas, el otorgamiento de la concesión minera no afecta los derechos colectivos de los pueblos indígenas ni los de la población en general, porque:

- No concede territorios (predios, terrenos, tierras o cualquier denominación que se refiera a dicho bien), pues de conformidad con el artículo 9º del Texto Único Ordenado de la Ley General de Minería, aprobado por Decreto Supremo N° 014-92-EM, la concesión minera es un inmueble distinto y separado del predio donde se encuentra ubicada, correspondiendo al Estado garantizar el derecho de propiedad sobre la tierra, conforme lo establecen los artículos 70º y 88º de la Constitución Política del Perú;

- La concesión minera únicamente reconoce “derechos” exclusivos a un particular sobre el yacimiento mineral, el cual es de todos los peruanos mientras no sea extraído, conforme así lo establece el artículo 66º de la Constitución Política del Perú, al señalar que los recursos naturales pertenecen a la Nación, esto es a todos los peruanos; lo que concuerda con el artículo 4º de la Ley N° 26821, Ley Orgánica para el aprovechamiento sostenible de los recursos naturales, que señala que los recursos naturales mantenidos en su fuente son patrimonio de todos los peruanos, tratamiento que también resulta concordante con el artículo 954º del Código Civil, el cual dispone que la propiedad del predio comprende al subsuelo y al sobresuelo, pero no los recursos naturales, los yacimientos y restos arqueológicos, ni otros bienes regidos por leyes especiales;

- La concesión minera no autoriza la utilización del predio o terreno para la realización de actividades mineras, conforme expresamente lo regula el artículo 7º de la Ley N° 26505, Ley de promoción de la inversión privada en el desarrollo de las actividades económicas en las tierras del territorio nacional y de las comunidades campesinas y nativas, que establece que la utilización de tierras para el ejercicio de actividades mineras o de hidrocarburos requiere acuerdo previo con el propietario o la culminación del procedimiento de servidumbre;





- La concesión minera no autoriza la búsqueda ni la extracción de los minerales en predios o terrenos, ya que el inicio de dichas actividades deben ser autorizadas mediante otras medidas administrativas sustentadas en estudios de impacto ambiental y permisos que se gestionan con posterioridad al otorgamiento de la concesión; conforme así lo señala entre otras, la Ley General del Ambiente, Ley N° 28611, y el inciso 12.2 del artículo 12° de la Ley del Sistema Nacional de Evaluación del Impacto Ambiental, Ley N° 27446;

- La concesión minera no contiene información sobre proyectos mineros, ni aprueba proyectos de exploración ni de explotación, ya que dichos proyectos son elaborados con posterioridad al otorgamiento de la concesión minera y son autorizados por el Ministerio de Energía y Minas y por los Gobiernos Regionales para el caso de pequeña minería y minería artesanal, en base a los estudios ambientales que aprueba, los cuales contienen información sobre los impactos ambientales (físicos, biológicos, sociales, económicos y culturales) como sobre el plan de manejo ambiental (medidas para prevenir, controlar y/o mitigar los impactos ambientales), los cuales determinan la viabilidad ambiental del proyecto, conforme lo señala el Decreto Supremo N° 020-2008-EM, Reglamento Ambiental para las Actividades de Exploración Minera, y el Decreto Supremo N° 016-93-EM, Reglamento del Título Décimo Quinto del Texto Único Ordenado de la Ley General de Minería, sobre el medio ambiente;

- La concesión minera conforme al Texto Único Ordenado de la Ley General de Minería, aprobado por Decreto Supremo N° 014-92-EM, únicamente contiene datos de la cuadrícula en el Catastro Minero Nacional (coordenadas UTM, extensión, distrito, provincia y departamento) y datos de identificación del titular minero, sea persona natural (nombre, documento de identidad, estado civil y domicilio) o persona jurídica (denominación, datos de inscripción en los registros públicos así como los de su representante legal y domicilio), así como la mención a la serie de obligaciones legales que el titular minero debe cumplir, como: gestionar permisos y autorizaciones sectoriales y privadas previos a la realización de actividades mineras; respetar zonas arqueológicas, red vial nacional, áreas destinadas para la defensa nacional, entre otros; sujetarse a la normatividad sobre las tierras, el cuidado ambiental, etc. y las advertencias sobre la responsabilidad administrativa, civil o penal en caso transgreda dichas normas;


Que, en tal sentido la medida administrativa de otorgamiento de una concesión minera no tiene relación directa con los derechos colectivos de los pueblos indígenas u originarios, no origina ningún tipo de afectación directa a sus derechos colectivos, no faculta el inicio de actividad de exploración o explotación de recursos minerales y no produce ninguna variación en la situación jurídica de dichos derechos colectivos, por lo que no procede realizar consulta previa respecto de tal medida, en razón al tratamiento constitucional que tienen los recursos minerales en el Perú y por los alcances y efectos explicitados que tiene la medida de otorgamiento de concesión minera en el marco de la legislación peruana, lo que también ha sido expresado en el fundamento 41 de la Sentencia N° 05427-2009-PC/TC del Tribunal Constitucional al señalar: "... Ello resulta aún más claro desde que el propio Convenio ha especificado como un ámbito especial donde debe llevarse a cabo la consulta aquel donde los pueblos indígenas puedan verse afectados como consecuencia de proyectos de exploración o explotación de recursos naturales en sus tierras (...)", los cuales son elaborados después de otorgada la concesión minera;

Que, el artículo 70 de la Constitución Política del Estado establece que el derecho de propiedad es inviolable y se halla garantizado por el Estado, se ejerce en armonía con el bien común y dentro de los límites de la Ley;

Que, cabe agregar, que de acuerdo al artículo 9 del Texto Único Ordenado de la Ley General de Minería, aprobado por Decreto Supremo No. 014-92-EM, la concesión minera es un inmueble distinto y separado del predio donde se encuentra ubicada, estableciendo el artículo 127 del mismo texto legal, que por el título de la concesión, el Estado reconoce al concesionario el derecho de ejercer exclusivamente, dentro de una superficie debidamente delimitada, las actividades inherentes a la concesión, así como los demás derechos que le reconoce la Ley, sin perjuicio de las obligaciones que le correspondan;


Que, de conformidad con el artículo 7 de la Ley No. 26505, Ley de la Inversión Privada en el Desarrollo de las Actividades Económicas en las Tierras del Territorio Nacional y de las Comunidades Campesinas y Nativas, modificada por Ley N° 26570, y su Reglamento aprobado por Decreto Supremo No. 017-96-AG, modificado por Decreto Supremo N° 015-2003-AG, la utilización de las tierras para el ejercicio de actividades mineras requiere acuerdo previo con el propietario del predio;

Que, de las normas expuestas se colige que para el uso del terreno superficial para el ejercicio de las actividades mineras se requiere que el






concesionario llegue a un acuerdo previo con el propietario del predio precisándose que para el desarrollo de actividades mineras no metálicas, no procediendo el establecimiento de servidumbre sobre tierras de uso agrícola:



Que, la Ley N° 27867 - Ley Orgánica de Gobiernos Regionales, dispone que los Gobiernos Regionales ejercerán funciones específicas, las mismas que se formularán en concordancia con las políticas nacionales, encontrándose entre ellas, asumir las funciones en materia de minas, que específicamente resulta: Otorgar concesiones para pequeña minería y minería artesanal de alcance regional; conforme lo señala el inciso f) del artículo 59 de la referida ley;



Que, de conformidad con el Decreto Supremo N° 084-2007-EM, publicado en el Diario Oficial El Peruano el 20 de Diciembre del 2007, el Gobierno Regional de Ayacucho de acuerdo a los artículos 6° y 7° es competente para tramitar las Solicitudes de Petitorios Mineros de los Pequeños Productores Mineros y Productores Mineros Artesanales; asimismo el artículo 10° inciso f) prescribe como una de las funciones del Gobierno Regional de Ayacucho: Otorgar Títulos de Concesiones Mineras.



Que, por Resolución Ministerial N° 046-2008-MEM/DM, publicada en el Diario Oficial "El Peruano" con fecha 02 de Febrero del 2008, se declaró que el Gobierno Regional Ayacucho ha concluido el proceso de transferencia de funciones sectoriales en materia de Energía y Minas, siendo competente a partir de esa fecha para el ejercicio de la misma.



Que, procede otorgar el título en razón de haberse cumplido con las formalidades que la Ley establece;



Estando a los informes favorables de la Unidad Técnico Operativa y de la Unidad Técnica Normativa de la Dirección Regional de Energía y Minas de Ayacucho, y;



De conformidad con la atribución establecida en el inciso f) del artículo 59 de la Ley Orgánica de Gobiernos Regionales, aprobada por Ley N° 27867 y asumiendo competencia el Gobierno Regional de Ayacucho;

SE RESUELVE:

ARTICULO PRIMERO.- Otorgar el título de la concesión minera metálica REY SALOMON III con código No.55-00064-11 a favor de SAUL GALVAN LUJAN, ubicada en la Carta Nacional PUQUIO (30-Ñ), comprendiendo 1000.0000 hectáreas de extensión y cuyas coordenadas UTM correspondientes a la zona 18, son las siguientes:

COORDENADAS U.T.M. DE LOS VÉRTICES DE LA CONCESION		
VÉRTICES	NORTE	ESTE
1	8 350 000.00	581 000.00
2	8 347 000.00	581 000.00
3	8 347 000.00	579 000.00
4	8 348 000.00	579 000.00
5	8 348 000.00	577 000.00
6	8 350 000.00	577 000.00

ARTICULO SEGUNDO.- La concesión minera es una medida administrativa que en todos los casos no origina ningún tipo de afectación directa a los derechos colectivos de los pueblos indígenas u originarios, no faculta el inicio de actividad de exploración o explotación de recursos minerales y no produce variación alguna en la situación jurídica de sus derechos colectivos.

La concesión minera que se otorga no autoriza, ni habilita en ningún caso a realizar actividades mineras en áreas donde la legislación lo prohíbe, así no estén dichas áreas expresamente advertidas o consignadas en la presente resolución.

El título de concesión no autoriza por sí mismo a realizar las actividades mineras de exploración ni explotación, sino que previamente el concesionario deberá:

a. Gestionar la aprobación del Instituto Nacional de Cultura de las declaraciones, autorizaciones o certificados que son necesarios para el ejercicio de las actividades mineras.





b. Contar con la certificación ambiental emitida por la autoridad ambiental competente, con sujeción a las normas de participación ciudadana.

c. Obtener el permiso para la utilización de tierras mediante acuerdo previo con el propietario del terreno superficial o la culminación del procedimiento de servidumbre administrativa, conforme a la reglamentación sobre la materia.

d. Obtener las demás licencias, permisos y autorizaciones que son requeridos en la legislación vigente, de acuerdo con la naturaleza y localización de las actividades que va a desarrollar.

La trasgresión y/o incumplimiento de lo señalado en el párrafo precedente, da lugar a la aplicación de las sanciones y multas por parte de las autoridades fiscalizadoras, sin perjuicio de las demás responsabilidades atribuibles a los infractores.

Las restricciones y advertencias consignadas en la presente resolución son de carácter enumerativo y no limitativo, sin perjuicio por tanto de las demás normas legales aplicables que regulan y condicionan las actividades mineras de exploración y explotación.

ARTICULO TERCERO.- El titular de la concesión minera otorgada está obligado a respetar la integridad de los monumentos arqueológicos o históricos, Red Vial Nacional, oleoductos, gasoductos, poliductos, cuarteles, puertos u obras de defensa nacional o Instituciones del Estado con fines de investigación científico-tecnológico que se encuentren dentro del área otorgada en concesión minera, de acuerdo a lo establecido por el artículo 22 del Reglamento de Procedimientos Mineros, aprobado por Decreto Supremo No. 018-92-EM, modificado por el artículo 1º del Decreto Supremo N° 055-2008-EM.

ARTICULO CUARTO.- El ejercicio de los derechos conferidos por el presente título de concesión minera se encuentra sujeto a lo dispuesto en la Ley No. 26505, Ley de la Inversión Privada en el Desarrollo de las Actividades Económicas en las Tierras del Territorio Nacional y de las Comunidades Campesinas y Nativas, su modificatoria Ley No. 26570 y su Reglamento aprobado por Decreto Supremo No. 017-96-AG.



ARTICULO QUINTO.- El presente título no confiere derecho a realizar actividades mineras de exploración o explotación sino cuenta previamente con la certificación ambiental contenida en la resolución expedida por la respectiva autoridad competente, sujetándose a lo dispuesto por Ley No.28611, Ley General del Ambiente, por Ley No.27446, Ley del Sistema Nacional de Evaluación ambiental, y adicionalmente al Decreto Supremo No.016-93-EM y al Decreto Supremo No.020-2008-EM.

ARTICULO SEXTO.- El presente título no otorga el derecho de extracción de los materiales que acarrear y depositen las aguas en sus álveos o cauces de los ríos que se ubiquen dentro del área de la concesión minera, de conformidad a lo establecido por la Ley N° 28221 y demás normas pertinentes que la regulen.

ARTICULO SETIMO.- El titular de la concesión minera que por la presente resolución se otorga, se encuentra sujeto a los derechos y obligaciones establecidos en el Texto Único Ordenado de la Ley General de Minería, aprobado por Decreto Supremo No. 014-92-EM, y sus Reglamentos.

ARTICULO OCTAVO.- Notifíquese, publíquese y consentida o ejecutoriada que sea la presente resolución, ingresen las coordenadas UTM de la presente concesión al Catastro Minero Nacional, y remítase los autos a la Dirección de Catastro Minero y a la Dirección de Derecho de Vigencia.

REGÍSTRESE Y COMUNÍQUESE

REPUBLICA DEL PERU
GOBIERNO REGIONAL AYACUCHO
PRESIDENCIA
WILFREDO ESCOBAR NÚÑEZ
PRESIDENTE

GOBIERNO REGIONAL AYACUCHO
SECRETARIA GENERAL

Se Remite a la Oficina Original de la Resolución
la misma que contiene la transcripción oficial,
Expedido por el Sr. [Nombre] [Cargo]

SECRETARIA GENERAL
[Nombre] ACOSTA
SECRETARIO GENERAL



